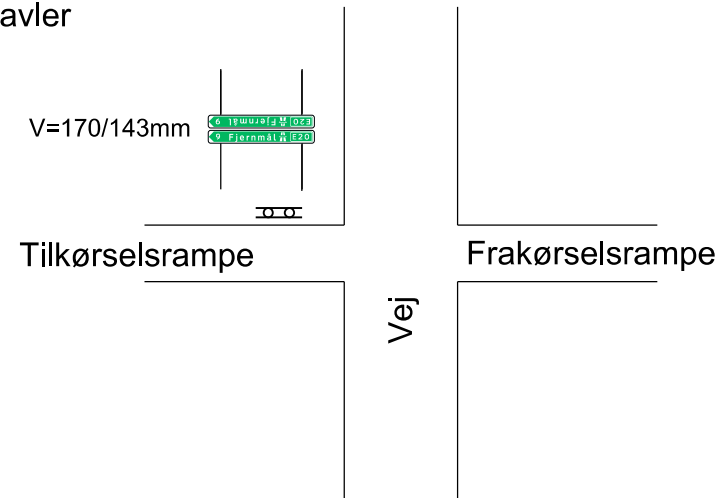


Situationsplaner

2 x 1 sidet tavler



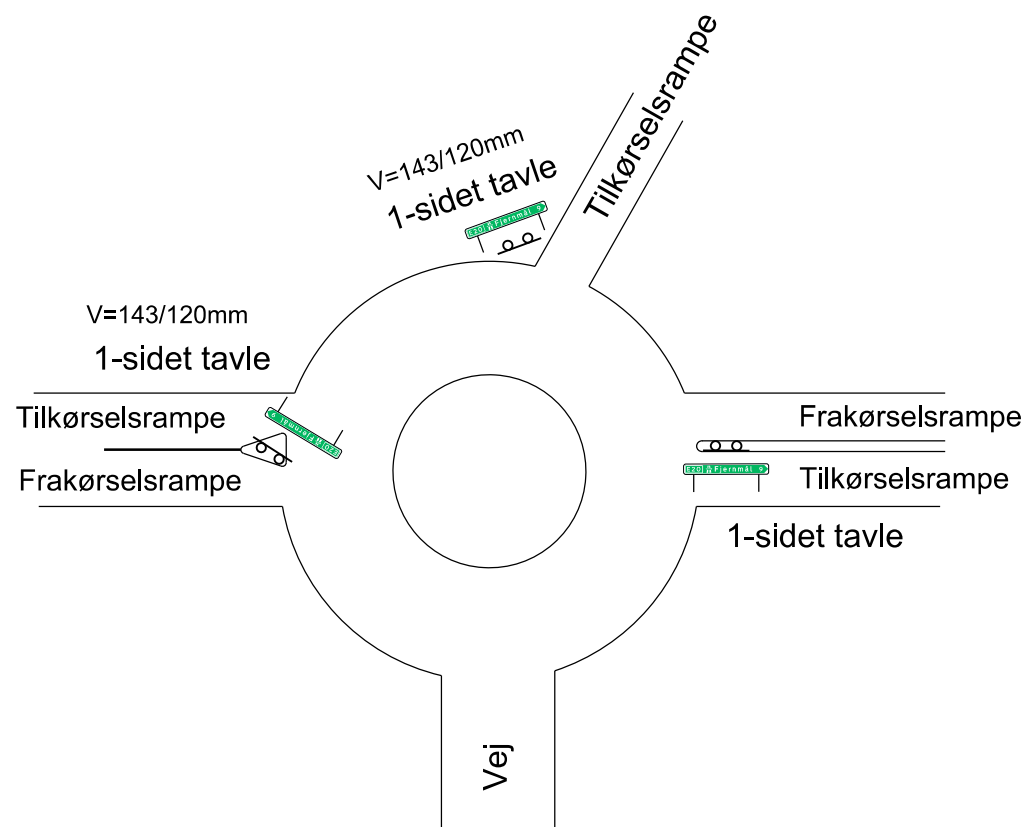
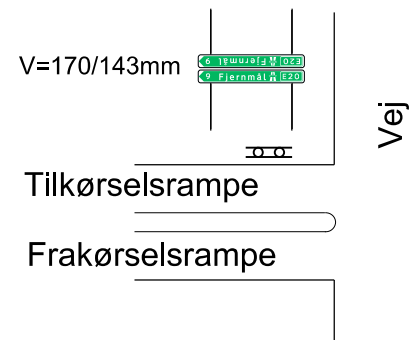
Note for F12:

Højde=33cm
Bredde=xxxcm
Areal=x.xx^m²

Materialetyper:
Bund, ramme og tekst - type 3
L41 - bund, ramme og tekst type 4

Versalhøjde - se detailtegning

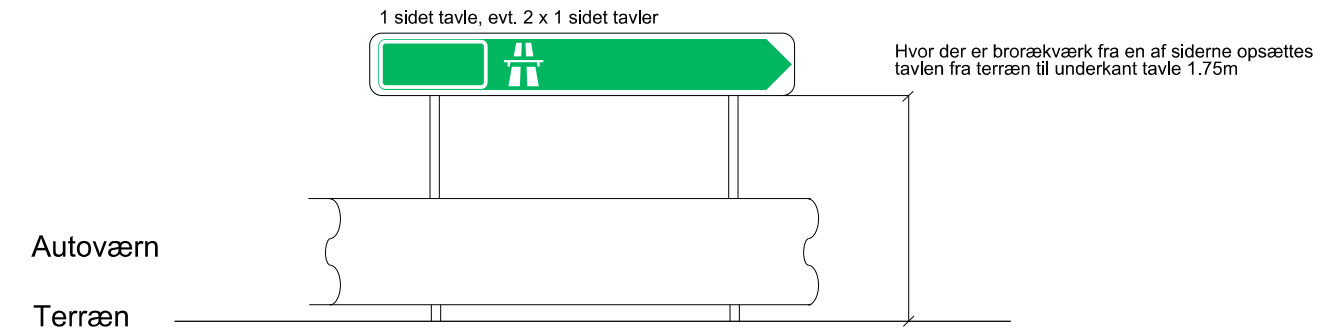
2 x 1 sidet tavler



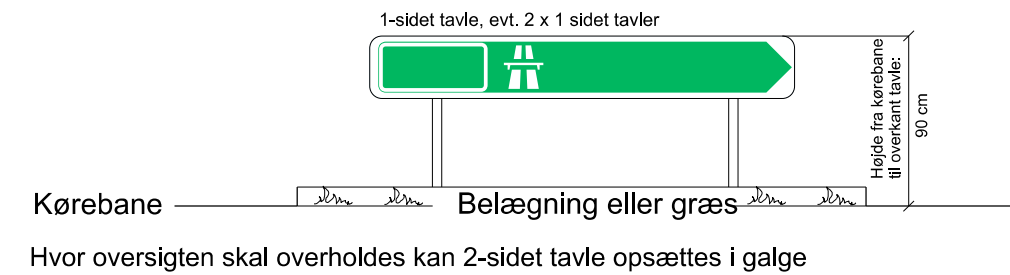
Detailtegning

Opsætninger af pilvejsvisere

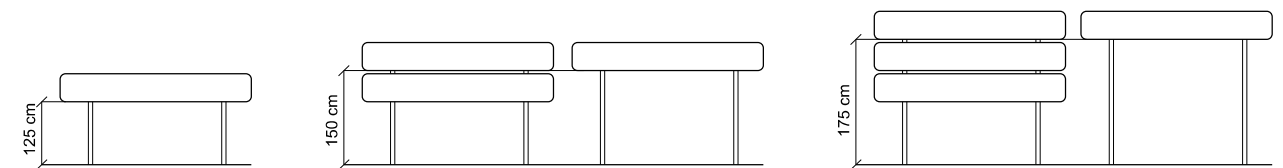
Bag brorækværk



I oversigtsareal



I rundkørsel uden autoværn



De opgivne afstande er mål fra overkant kørebane til underkant tavle

F	Tekst ændret og benævnelse fjernet	16.11.2020	GRH_K	HA	MIAN
E	Tekst ændret og henvisning fjernet	07.03.2017	GRH_K	CSLP	MIAN
D	Tekst ændret.	15.12.2014	ALT	BHB	MIAN
C	Teksten med versalhøjder er flyttet til situationsplanerne	28.08.2014	KBS	BHB	MIAN
B	F12 skal jf. bekendtgørelse have samme materialetype fra begge retninger	01.06.2012	GMH	BHB	CWR
A	Opsætning som baggrundsafmærkning påført. Information om højre svingende trafik slettet på situationsplaner.	11.10.2010	GMH	BHB	CWR
Rev.	Rettede	Dato	Projekteret	Kontrol	Godk.

V:\Data\Iverseltypen\Typetegninger\16_Afmærkning (24000 - 24199)\Vejvisning typetegninger der er gældende\24080.dwg

TYPETEGNING					
VEJVISNINGSTAVLER					
Detailtegning og opsætning F12-Pilvejsvisere Ramper ved motorvej					Skitse
Proj.	GMH	Taget	GMH	Kontrol	BHB
Godk.	ANP	Dato	30.03.2010	Rev.	
Vejdirektoratet			24080	F	